

Филиал публично-правовой компании "Роскадастр" по Челябинской области

полное наименование органа регистрации прав

Выписка из Единого государственного реестра недвижимости об объекте недвижимости

Сведения о характеристиках объекта недвижимости


На основании запроса от 14.05.2026, поступившего на рассмотрение 14.05.2026, сообщаем, что согласно записям Единого государственного реестра недвижимости:

Раздел 1 Лист 1


Земельный участок			
вид объекта недвижимости			
Лист № 1 раздела 1	Всего листов раздела 1: 3	Всего разделов: 7	Всего листов выписки: 13
14.05.2026г. № КУВИ-001/2026-65464981			
Кадастровый номер:	74:25:0307006:502		
Номер кадастрового квартала:	74:25:0307006		
Дата присвоения кадастрового номера:	01.04.2026		
Ранее присвоенный государственный учетный номер:	данные отсутствуют		
Местоположение:	Российская Федерация, Челябинская область, г. Златоуст, северо-восточнее земельного участка с кадастровым номером 74:25:0310003:427		
Площадь:	4902 +/- 123		
Кадастровая стоимость, руб.:	1358785.38		
Кадастровые номера расположенных в пределах земельного участка объектов недвижимости:	данные отсутствуют		
Кадастровые номера объектов недвижимости, из которых образован объект недвижимости:	данные отсутствуют		
Кадастровые номера образованных объектов недвижимости:	данные отсутствуют		
Категория земель:	Земли промышленности, энергетики, транспорта, связи, радиовещания, телевидения, информатики, земли для обеспечения космической деятельности, земли обороны, безопасности и земли иного специального назначения		
Виды разрешенного использования:	Складские площадки		
Сведения о кадастровом инженере:	Чипчеев Александр Анатольевич, № 1248, в Ассоциация саморегулируемая организация "Балтийское объединение кадастровых инженеров", СНИЛС 02835506248, договор на выполнение кадастровых работ от 09.01.2026 № б/н, дата завершения кадастровых работ: 26.03.2026		
Сведения о лесах, водных объектах и об иных природных объектах, расположенных в пределах земельного участка:	данные отсутствуют		

полное наименование должности		ДОКУМЕНТ ПОДПИСАН ЭЛЕКТРОННОЙ ПОДПИСЬЮ	инициалы, фамилия
	Сертификат: 83997148184797998005552191040001978443		
	Владелец: ПУБЛИЧНО-ПРАВОВАЯ КОМПАНИЯ РОСКАДАСТР Действителен: с 24.12.2025 по 19.03.2027		

Земельный участок			
вид объекта недвижимости			
Лист № 2 раздела 1	Всего листов раздела 1: 3	Всего разделов: 7	Всего листов выписки: 13
14.05.2026г. № КУВИ-001/2026-65464981			
Кадастровый номер:		74:25:0307006:502	
Сведения о том, что земельный участок полностью расположен в границах зоны с особыми условиями использования территории, территории объекта культурного наследия, сельскохозяйственного угодья в составе земель сельскохозяйственного назначения, публичного сервитута	данные отсутствуют		
Сведения о том, что земельный участок расположен в границах особой экономической зоны, территории опережающего развития, зоны территориального развития в Российской Федерации, игорной зоны:	данные отсутствуют		
Сведения о том, что земельный участок расположен в границах особо охраняемой природной территории, Байкальской природной территории и ее экологических зон, лесопарковом зеленом поясе, охотничьего угодья, лесничества:	данные отсутствуют		
Сведения о расположении земельного участка и (или) расположенного на нем объекта недвижимости в границах территории, в отношении которой принято решение о резервировании земель для государственных или муниципальных нужд:	данные отсутствуют		
Сведения о результатах проведения государственного земельного надзора:	данные отсутствуют		
Сведения о расположении земельного участка в границах территории, в отношении которой утвержден проект межевания территории:	данные отсутствуют		
Условный номер земельного участка:	данные отсутствуют		
Сведения о принятии акта и (или) заключении договора, предусматривающих предоставление в соответствии с земельным законодательством исполнительным органом государственным органом власти или органом местного самоуправления, находящегося в государственной или муниципальной собственности земельного участка для строительства наемного дома социального использования или наемного дома коммерческого использования:	данные отсутствуют		

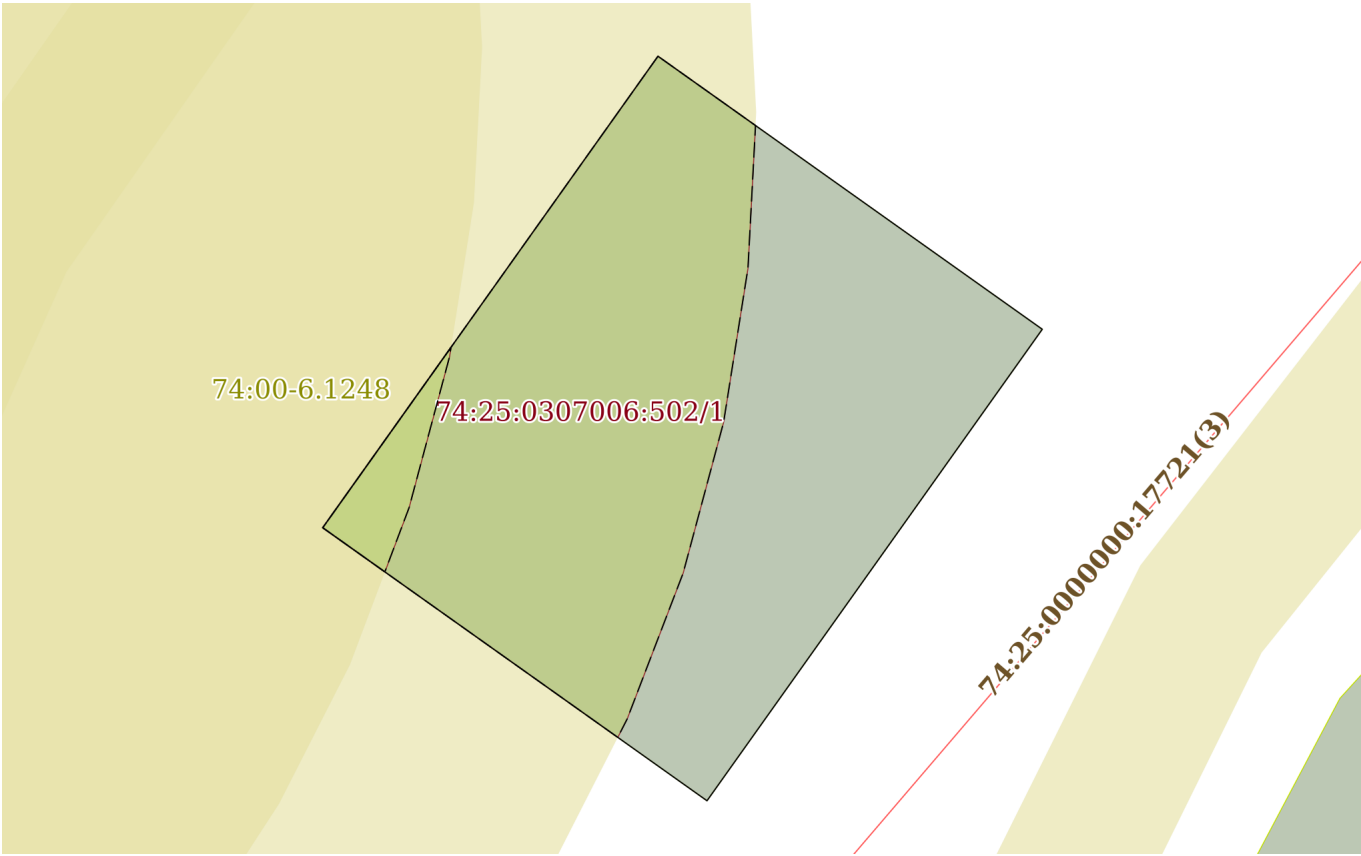
полное наименование должности	 <p>ДОКУМЕНТ ПОДПИСАН ЭЛЕКТРОННОЙ ПОДПИСЬЮ</p> <p>Сертификат: 83997148184797998005552191040001978443</p> <p>Владелец: ПУБЛИЧНО-ПРАВОВАЯ КОМПАНИЯ</p> <p>РОСКАДАСТР</p> <p>Действителен: с 24.12.2025 по 19.03.2027</p>	инициалы, фамилия

Земельный участок			
вид объекта недвижимости			
Лист № 3 раздела 1	Всего листов раздела 1: 3	Всего разделов: 7	Всего листов выписки: 13
14.05.2026г. № КУВИ-001/2026-65464981			
Кадастровый номер:		74:25:0307006:502	
Сведения о том, что земельный участок или земельные участки образованы на основании решения об изъятии земельного участка и (или) расположенного на нем объекта недвижимости для государственных или муниципальных нужд:		данные отсутствуют	
Сведения о том, что земельный участок образован из земель или земельного участка, государственная собственность на которые не разграничена:		Земельный участок образован из земель или земельного участка, государственная собственность на которые не разграничена. В соответствии с Федеральным законом от 25 октября 2001 г. № 137-ФЗ "О введении в действие Земельного кодекса Российской Федерации" орган Администрация Златоустовского городского округа уполномочен на распоряжение таким земельным участком.	
Сведения о наличии земельного спора о местоположении границ земельных участков:		данные отсутствуют	
Статус записи об объекте недвижимости:		Сведения об объекте недвижимости имеют статус "актуальные"	
Особые отметки:		Сведения об ограничениях права на объект недвижимости, обременениях данного объекта, не зарегистрированных в реестре прав, ограничений прав и обременений недвижимого имущества: вид ограничения (обременения): ограничения прав на земельный участок, предусмотренные статьей 56 Земельного кодекса Российской Федерации; срок действия: с 01.04.2026; реквизиты документа-основания: приказ " Об утверждении графических описаний местоположения границ минимальных расстояний до магистрального нефтепровода «Линейное сооружение - Магистральный нефтепровод «Усть-Балык-Курган-Уфа-Альметьевск» Челябинское НУ» и перечней координат характерных точек этих границ" от 30.07.2025 № 892 выдан: Министерство энергетики Российской ФедерацииСрок действия. вид ограничения (обременения): ограничения прав на земельный участок, предусмотренные статьей 56 Земельного кодекса Российской Федерации; срок действия: с 01.04.2026; реквизиты документа-основания: об утверждении графических описаний местоположения границ минимальных расстояний до магистрального нефтепровода «Линейное сооружение - Магистральный нефтепровод «Нижевартовск-Курган-Куйбышев» Челябинское НУ» и перечней координат характерных точек этих границ от 01.08.2025 № 890 выдан: Министерство энергетики Российской Федерации. Земельный участок подлежит снятию с государственного кадастрового учета по истечении пяти лет со дня его государственного кадастрового учета, если на него не будут зарегистрированы права. Сведения, необходимые для заполнения раздела: 2 - Сведения о зарегистрированных правах, отсутствуют.	
Получатель выписки:		ЧУПРИНА МИЛЕНА АЛЕКСАНДРОВНА, действующий(ая) на основании документа "" КОМИТЕТ ПО УПРАВЛЕНИЮ ИМУЩЕСТВОМ ЗЛАТОУСТОВСКОГО ГОРОДСКОГО ОКРУГА	

полное наименование должности	 <p>ДОКУМЕНТ ПОДПИСАН ЭЛЕКТРОННОЙ ПОДПИСЬЮ</p> <p>Сертификат: 83997148184797998005552191040001978443</p> <p>Владелец: ПУБЛИЧНО-ПРАВОВАЯ КОМПАНИЯ РОСКАДАСТР</p> <p>Действителен: с 24.12.2025 по 19.03.2027</p>	инициалы, фамилия

Выписка из Единого государственного реестра недвижимости об объекте недвижимости
Описание местоположения земельного участка

Земельный участок			
вид объекта недвижимости			
Лист № 1 раздела 3	Всего листов раздела 3: 1	Всего разделов: 7	Всего листов выписки: 13
14.05.2026г. № КУВИ-001/2026-65464981			
Кадастровый номер:		74:25:0307006:502	

План (чертеж, схема) земельного участка			
			
Масштаб 1:1000	Условные обозначения:		

полное наименование должности		инициалы, фамилия	



ДОКУМЕНТ ПОДПИСАН
ЭЛЕКТРОННОЙ ПОДПИСЬЮ

Сертификат: 83997148184797998005552191040001978443
Владелец: ПУБЛИЧНО-ПРАВОВАЯ КОМПАНИЯ
РОСКАДАСТР
Действителен: с 24.12.2025 по 19.03.2027

Выписка из Единого государственного реестра недвижимости об объекте недвижимости
Описание местоположения земельного участка

Земельный участок			
вид объекта недвижимости			
Лист № 1 раздела 3.1	Всего листов раздела 3.1: 1	Всего разделов: 7	Всего листов выписки: 13
14.05.2026г. № КУВИ-001/2026-65464981			
Кадастровый номер:		74:25:0307006:502	

Описание местоположения границ земельного участка							
№ п/п	Номер точки		Дирекционный угол	Горизонтальное проложение, м	Описание закрепления на местности	Кадастровые номера смежных участков	Сведения об адресах правообладателей смежных земельных участков
	начальная	конечная					
1	2	3	4	5	6	7	8
1	1.1.1	1.1.2	35°24.4`	77.57	данные отсутствуют	данные отсутствуют	данные отсутствуют
2	1.1.2	1.1.3	125°24.2`	63.19	данные отсутствуют	данные отсутствуют	данные отсутствуют
3	1.1.3	1.1.4	215°24.4`	77.57	данные отсутствуют	данные отсутствуют	данные отсутствуют
4	1.1.4	1.1.1	305°24.2`	63.19	данные отсутствуют	данные отсутствуют	данные отсутствуют

ДОКУМЕНТ ПОДПИСАН
ЭЛЕКТРОННОЙ ПОДПИСЬЮ

Сертификат: 83997148184797998005552191040001978443

Владелец: ПУБЛИЧНО-ПРАВОВАЯ КОМПАНИЯ
РОСКАДАСТР

Действителен: с 24.12.2025 по 19.03.2027

полное наименование должности

инициалы, фамилия

Выписка из Единого государственного реестра недвижимости об объекте недвижимости
Описание местоположения земельного участка

Земельный участок			
вид объекта недвижимости			
Лист № 1 раздела 3.2	Всего листов раздела 3.2: 1	Всего разделов: 7	Всего листов выписки: 13
14.05.2026г. № КУВИ-001/2026-65464981			
Кадастровый номер:		74:25:0307006:502	

Сведения о характерных точках границы земельного участка				
Система координат МСК-74, зона 2				
Номер точки	Координаты, м		Описание закрепления на местности	Средняя квадратичная погрешность определения координат характерных точек границ земельного участка, м
	X	Y		
1	2	3	4	5
1	598731.26	2213044.41	-	0.1
2	598794.48	2213089.35	-	0.1
3	598757.87	2213140.86	-	0.1
4	598694.65	2213095.92	-	0.1
1	598731.26	2213044.41	-	0.1

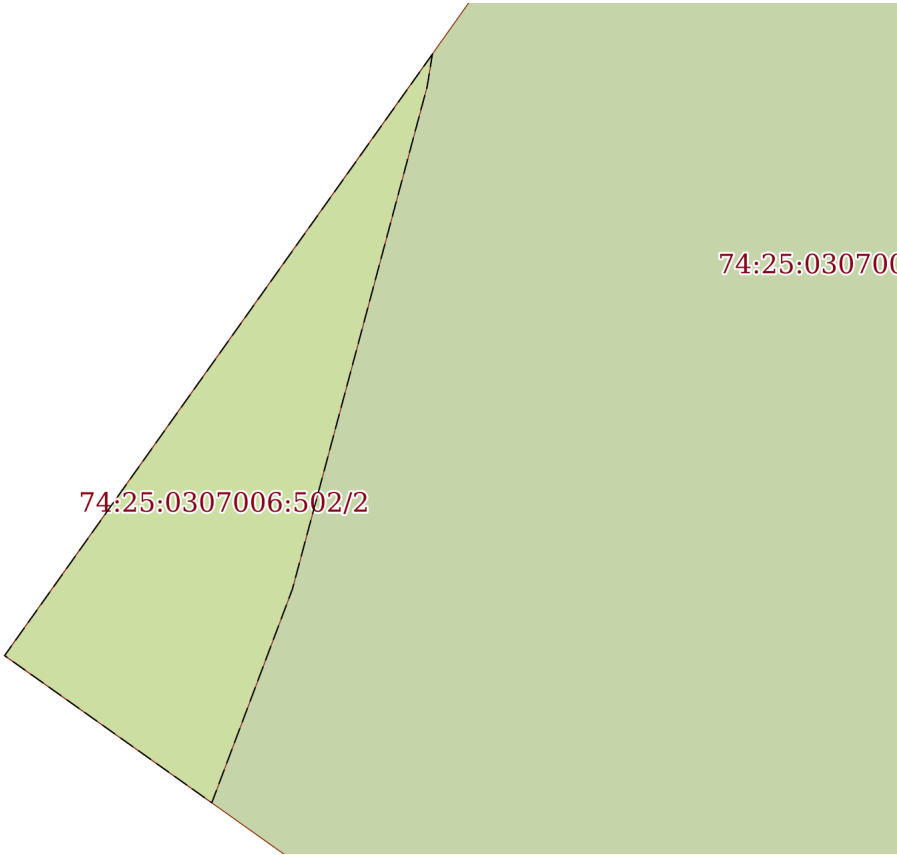
полное наименование должности	<div><div>ДОКУМЕНТ ПОДПИСАН ЭЛЕКТРОННОЙ ПОДПИСЬЮ</div><div>Сертификат: 83997148184797998005552191040001978443 Владелец: ПУБЛИЧНО-ПРАВОВАЯ КОМПАНИЯ РОСКАДАСТР Действителен: с 24.12.2025 по 19.03.2027</div></div>	инициалы, фамилия

Выписка из Единого государственного реестра недвижимости об объекте недвижимости
Сведения о частях земельного участка

Земельный участок			
вид объекта недвижимости			
Лист № 1 раздела 4	Всего листов раздела 4: 2	Всего разделов: 7	Всего листов выписки: 13
14.05.2026г. № КУВИ-001/2026-65464981			
Кадастровый номер:		74:25:0307006:502	
План (чертеж, схема) части земельного участка		Учетный номер части: 74:25:0307006:502/1	
Масштаб 1:900	Условные обозначения:		

полное наименование должности	 <div>ДОКУМЕНТ ПОДПИСАН ЭЛЕКТРОННОЙ ПОДПИСЬЮ Сертификат: 83997148184797998005552191040001978443 Владелец: ПУБЛИЧНО-ПРАВОВАЯ КОМПАНИЯ РОСКАДАСТР Действителен: с 24.12.2025 по 19.03.2027</div>	инициалы, фамилия

Земельный участок			
вид объекта недвижимости			
Лист № 2 раздела 4	Всего листов раздела 4: 2	Всего разделов: 7	Всего листов выписки: 13
14.05.2026г. № КУВИ-001/2026-65464981			
Кадастровый номер:		74:25:0307006:502	

План (чертеж, схема) части земельного участка	Учетный номер части: 74:25:0307006:502/2
	
Масштаб 1:300	Условные обозначения:

полное наименование должности	 <div>ДОКУМЕНТ ПОДПИСАН ЭЛЕКТРОННОЙ ПОДПИСЬЮ Сертификат: 83997148184797998005552191040001978443 Владелец: ПУБЛИЧНО-ПРАВОВАЯ КОМПАНИЯ РОСКАДАСТР Действителен: с 24.12.2025 по 19.03.2027</div>	инициалы, фамилия

Выписка из Единого государственного реестра недвижимости об объекте недвижимости
Сведения о частях земельного участка

Земельный участок			
вид объекта недвижимости			
Лист № 1 раздела 4.1	Всего листов раздела 4.1: 3	Всего разделов: 7	Всего листов выписки: 13
14.05.2026г. № КУВИ-001/2026-65464981			
Кадастровый номер:		74:25:0307006:502	

Учетный номер части	Площадь, м2	Содержание ограничения в использовании или ограничения права на объект недвижимости или обременения объекта недвижимости
1	2	3
74:25:0307006:502/1	2748	74:00-6.1249
74:25:0307006:502/2	164	74:00-6.1248
	Весь	<p>вид ограничения (обременения): ограничения прав на земельный участок, предусмотренные статьей 56 Земельного кодекса Российской Федерации;</p> <p>Срок действия: не установлен;</p> <p>реквизиты документа-основания: приказ " Об утверждении графических описаний местоположения границ минимальных расстояний до магистрального нефтепровода «Линейное сооружение - Магистральный нефтепровод «Усть-Балык-Курган-Уфа-Альметьевск» Челябинское НУ» и перечней координат характерных точек этих границ" от 30.07.2025 № 892 выдан: Министерство энергетики Российской ФедерацииСрок действия;</p> <p>Содержание ограничения (обременения): Границы минимальных расстояний. Ограничения устанавливаются в соответствии с п. 7.15 СП 36.13330.2012 СНиП 2.05.06-85* «Магистральные нефтепроводы», утвержденного приказом Федерального агентства по строительству и жилищно-коммунальному хозяйству от 25.12.2012 №108/ГС. Минимальные расстояния от магистральных трубопроводов до зданий, строений и сооружений, не относящихся к объектам магистральных нефтепроводов и нефтепродуктопроводов, определены указанным СП, в соответствии с требованиями которого в границах минимальных расстояний магистральных трубопроводов не допускается размещение и строительство на расстоянии 200 м от оси нефтепровода в каждую сторону следующих объектов: городов и других населенных пунктов; коллективных садов с садовыми домиками, дачных поселков; отдельных промышленных и сельскохозяйственных предприятий; тепличных комбинатов и хозяйств; птицефабрик; молокозаводов; карьеров разработки полезных ископаемых; гаражей и открытых стоянок для автомобилей индивидуальных владельцев на количество автомобилей более 20; отдельно стоящих зданий с массовым скоплением людей (школы, больницы, клубы, детские сады и ясли, вокзалы и т.д.); жилых зданий 3-х этажных и выше; железнодорожных станций; аэропортов; морских и речных портов и пристаней; гидроэлектростанций; гидротехнических сооружений морского и речного транспорта; очистных сооружений и насосных станций водопроводных, не относящихся к магистральному трубопроводу; мостов железных дорог общей сети и автомобильных дорог категорий I и II с пролетом свыше 20 м (при прокладке нефтепроводов и нефтепродуктопроводов ниже мостов по течению); складов легковоспламеняющихся и горючих</p>

полное наименование должности	<div><div></div><div>ДОКУМЕНТ ПОДПИСАН ЭЛЕКТРОННОЙ ПОДПИСЬЮ</div><div>Сертификат: 83997148184797998005552191040001978443</div><div>Владелец: ПУБЛИЧНО-ПРАВОВАЯ КОМПАНИЯ РОСКАДАСТР</div><div>Действителен: с 24.12.2025 по 19.03.2027</div></div>	инициалы, фамилия

Земельный участок			
вид объекта недвижимости			
Лист № 2 раздела 4.1	Всего листов раздела 4.1: 3	Всего разделов: 7	Всего листов выписки: 13
14.05.2026г. № КУВИ-001/2026-65464981			
Кадастровый номер:		74:25:0307006:502	

		<p>жидкостей и газов с объемом хранения свыше 1000 м³; автозаправочных станций; мачт (башен) и сооружений линий связи операторов связи- владельцев коммуникаций. Кроме того, иные минимальные расстояния от оси нефтепровода принимаются в зависимости от размещаемых зданий, строений, сооружений и иных объектов и устанавливаются в соответствии с п.2-17 Таблицы 4 СП.;</p> <p>Реестровый номер границы: 74:00-6.1249;</p> <p>Вид объекта реестра границ: Зона с особыми условиями использования территории;</p> <p>Вид зоны по документу: Границы минимальных расстояний до магистрального нефтепровода «Линейное сооружение - Магистральный нефтепровод «Усть-Балык-Курган-Уфа-Альметьевск» Челябинское НУУ»; Тип зоны: Зона минимальных расстояний</p> <p>до магистральных или промышленных трубопроводов (газопроводов, нефтепроводов и нефтепродуктопроводов, аммиакопроводов)</p>
	Весь	<p>вид ограничения (обременения): ограничения прав на земельный участок, предусмотренные статьей 56 Земельного кодекса Российской Федерации;</p> <p>Срок действия: не установлен;</p> <p>реквизиты документа-основания: об утверждении графических описаний местоположения границ минимальных расстояний до магистрального нефтепровода «Линейное сооружение - Магистральный нефтепровод «Нижевартковск-Курган-Куйбышев» Челябинское НУ» и перечней координат характерных точек этих границ от 01.08.2025 № 890 выдан: Министерство энергетики Российской Федерации;</p> <p>Содержание ограничения (обременения): Границы минимальных расстояний. Ограничения устанавливаются в соответствии с п. 7.15 СП 36.13330.2012 СНиП 2.05.06-85* «Магистральные нефтепроводы», утвержденного приказом Федерального агентства по строительству и жилищно-коммунальному хозяйству от 25.12.2012 №108/ГС. Минимальные расстояния от магистральных трубопроводов до зданий, строений и сооружений, не относящихся к объектам магистральных нефтепроводов и нефтепродуктопроводов, определены указанным СП, в соответствии с требованиями которого в границах минимальных расстояний магистральных трубопроводов не допускается размещение и строительство на расстоянии 200 м от оси нефтепровода в каждую сторону следующих объектов: городов и других населенных пунктов; коллективных садов с садовыми домиками, дачных поселков; отдельных промышленных и сельскохозяйственных предприятий; тепличных комбинатов и хозяйств; птицефабрик; молокозаводов; карьеров разработки полезных ископаемых; гаражей и открытых стоянок для автомобилей индивидуальных владельцев на количество автомобилей более 20; отдельно стоящих зданий с массовым скоплением людей (школы, больницы, клубы, детские сады и ясли, вокзалы и т.д.); жилых зданий 3-х этажных и выше; железнодорожных станций; аэропортов; морских и речных портов и пристаней; гидроэлектростанций; гидротехнических сооружений морского и речного транспорта; очистных сооружений и насосных станций водопроводных, не относящихся к магистральному</p>



ДОКУМЕНТ ПОДПИСАН
ЭЛЕКТРОННОЙ ПОДПИСЬЮ

Сертификат: 83997148184797998005552191040001978443
Владелец: ПУБЛИЧНО-ПРАВОВАЯ КОМПАНИЯ
РОСКАДАСТР
Действителен: с 24.12.2025 по 19.03.2027

полное наименование должности

инициалы, фамилия

Земельный участок			
вид объекта недвижимости			
Лист № 3 раздела 4.1	Всего листов раздела 4.1: 3	Всего разделов: 7	Всего листов выписки: 13
14.05.2026г. № КУВИ-001/2026-65464981			
Кадастровый номер:		74:25:0307006:502	
		<p>трубопроводу; мостов железных дорог общей сети и автомобильных дорог категорий I и II с пролетом свыше 20 м (при прокладке нефтепроводов и нефтепродуктопроводов ниже мостов по течению); складов легковоспламеняющихся и горючих жидкостей и газов с объемом хранения свыше 1000 м³; автозаправочных станций; мачт (башен) и сооружений линий связи операторов связи- владельцев коммуникаций. Кроме того, иные минимальные расстояния от оси нефтепровода принимаются в зависимости от размещаемых зданий, строений, сооружений и иных объектов и устанавливаются в соответствии с п.2-17 Таблицы 4 СП.;</p> <p>Реестровый номер границы: 74:00-6.1248;</p> <p>Вид объекта реестра границ: Зона с особыми условиями использования территории;</p> <p>Вид зоны по документу: Границы минимальных расстояний до магистрального нефтепровода «Линейное сооружение - Магистральный нефтепровод «Нижевартковск-Курган-Куйбышев» Челябинское НУ»; Тип зоны: Зона минимальных расстояний до магистральных или промышленных трубопроводов (газопроводов, нефтепроводов и нефтепродуктопроводов, аммиакопроводов)</p>	



ДОКУМЕНТ ПОДПИСАН
ЭЛЕКТРОННОЙ ПОДПИСЬЮ

Сертификат: 83997148184797998005552191040001978443
Владелец: ПУБЛИЧНО-ПРАВОВАЯ КОМПАНИЯ
РОСКАДАСТР
Действителен: с 24.12.2025 по 19.03.2027

полное наименование должности

инициалы, фамилия

Выписка из Единого государственного реестра недвижимости об объекте недвижимости
Сведения о частях земельного участка

Земельный участок			
вид объекта недвижимости			
Лист № 1 раздела 4.2	Всего листов раздела 4.2: 2	Всего разделов: 7	Всего листов выписки: 13
14.05.2026г. № КУВИ-001/2026-65464981			
Кадастровый номер:		74:25:0307006:502	

Сведения о характерных точках границы части (частей) земельного участка				
Учетный номер части: 74:25:0307006:502/1				
Система координат				
Номер точки	Координаты, м		Описание закрепления на местности	Средняя квадратичная погрешность определения координат характерных точек границ земельного участка, м
	X	Y		
1	2	3	4	5
1	598794.48	2213089.35	-	-
2	598785.19	2213102.42	-	-
3	598766.06	2213101.41	-	-
4	598745.39	2213098.14	-	-
5	598725.17	2213092.72	-	-
6	598705.62	2213085.22	-	-
7	598703.15	2213083.96	-	-
8	598731.26	2213044.41	-	-
1	598794.48	2213089.35	-	-

полное наименование должности	 <div>ДОКУМЕНТ ПОДПИСАН ЭЛЕКТРОННОЙ ПОДПИСЬЮ Сертификат: 83997148184797998005552191040001978443 Владелец: ПУБЛИЧНО-ПРАВОВАЯ КОМПАНИЯ РОСКАДАСТР Действителен: с 24.12.2025 по 19.03.2027</div>	инициалы, фамилия

Земельный участок				
вид объекта недвижимости				
Лист № 2 раздела 4.2		Всего листов раздела 4.2: 2		Всего разделов: 7
Всего листов выписки: 13				
14.05.2026г. № КУВИ-001/2026-65464981				
Кадастровый номер:		74:25:0307006:502		
Сведения о характерных точках границы части (частей) земельного участка				
Учетный номер части: 74:25:0307006:502/2				
Система координат				
Номер точки	Координаты, м		Описание закрепления на местности	Средняя квадратичная погрешность определения координат характерных точек границ земельного участка, м
	X	Y		
1	2	3	4	5
1	598755.45	2213061.61	-	-
2	598754.15	2213061.4	-	-
3	598733.93	2213055.98	-	-
4	598725.34	2213052.74	-	-
5	598731.26	2213044.41	-	-
1	598755.45	2213061.61	-	-



ДОКУМЕНТ ПОДПИСАН
ЭЛЕКТРОННОЙ ПОДПИСЬЮ

Сертификат: 83997148184797998005552191040001978443
Владелец: ПУБЛИЧНО-ПРАВОВАЯ КОМПАНИЯ
РОСКАДАСТР
Действителен: с 24.12.2025 по 19.03.2027

полное наименование должности

инициалы, фамилия